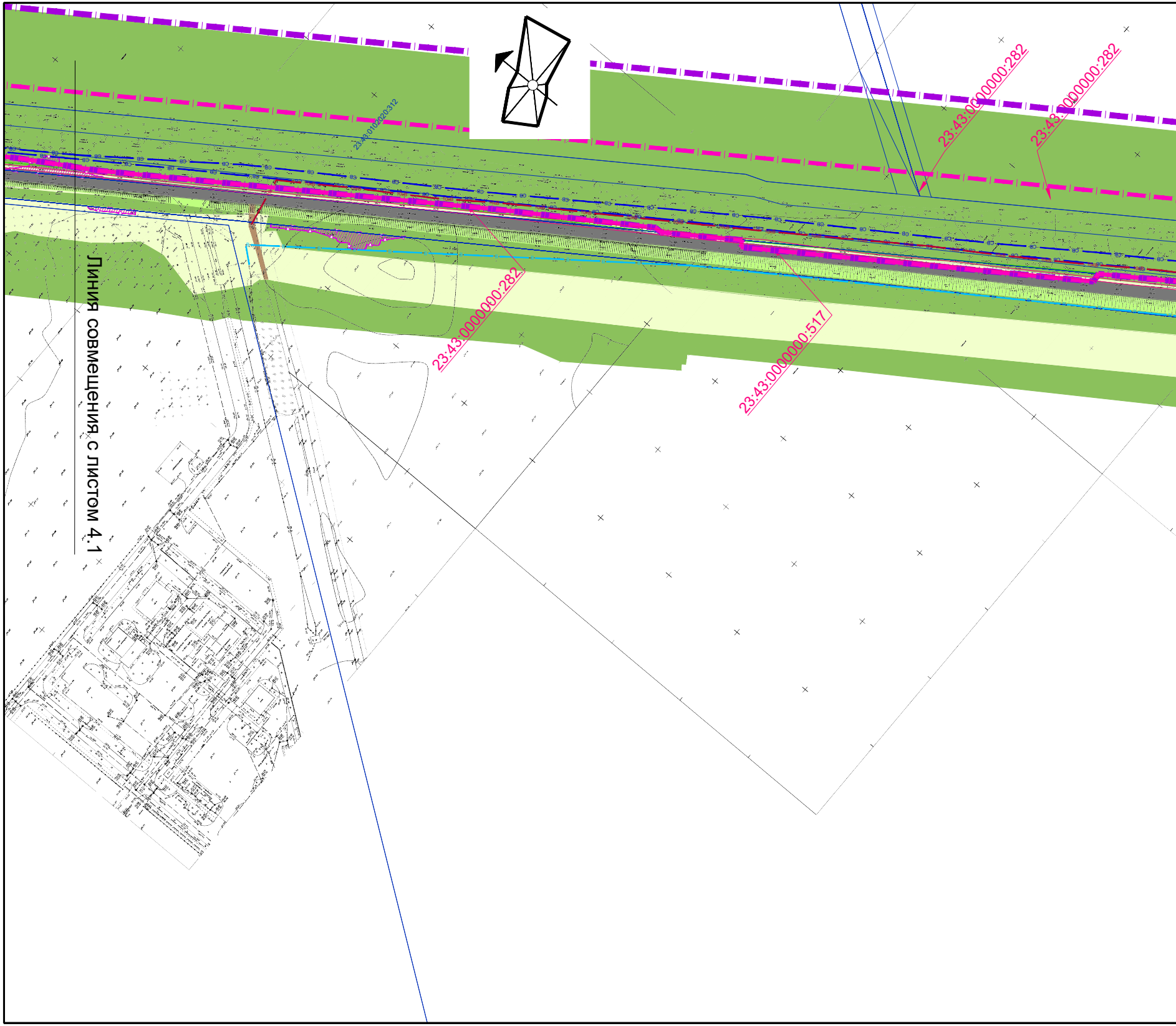
Линия совмещения с листом 4.1
23:43:0102020:312
23:43:0000000:282
23:43:0000000:282
23:43:0000000:282
23:43:0000000:517
ВЭ


23:43:0000000:282
23:43:0000000:282
23:43:0000000:282
23:43:0000000:282
СВ

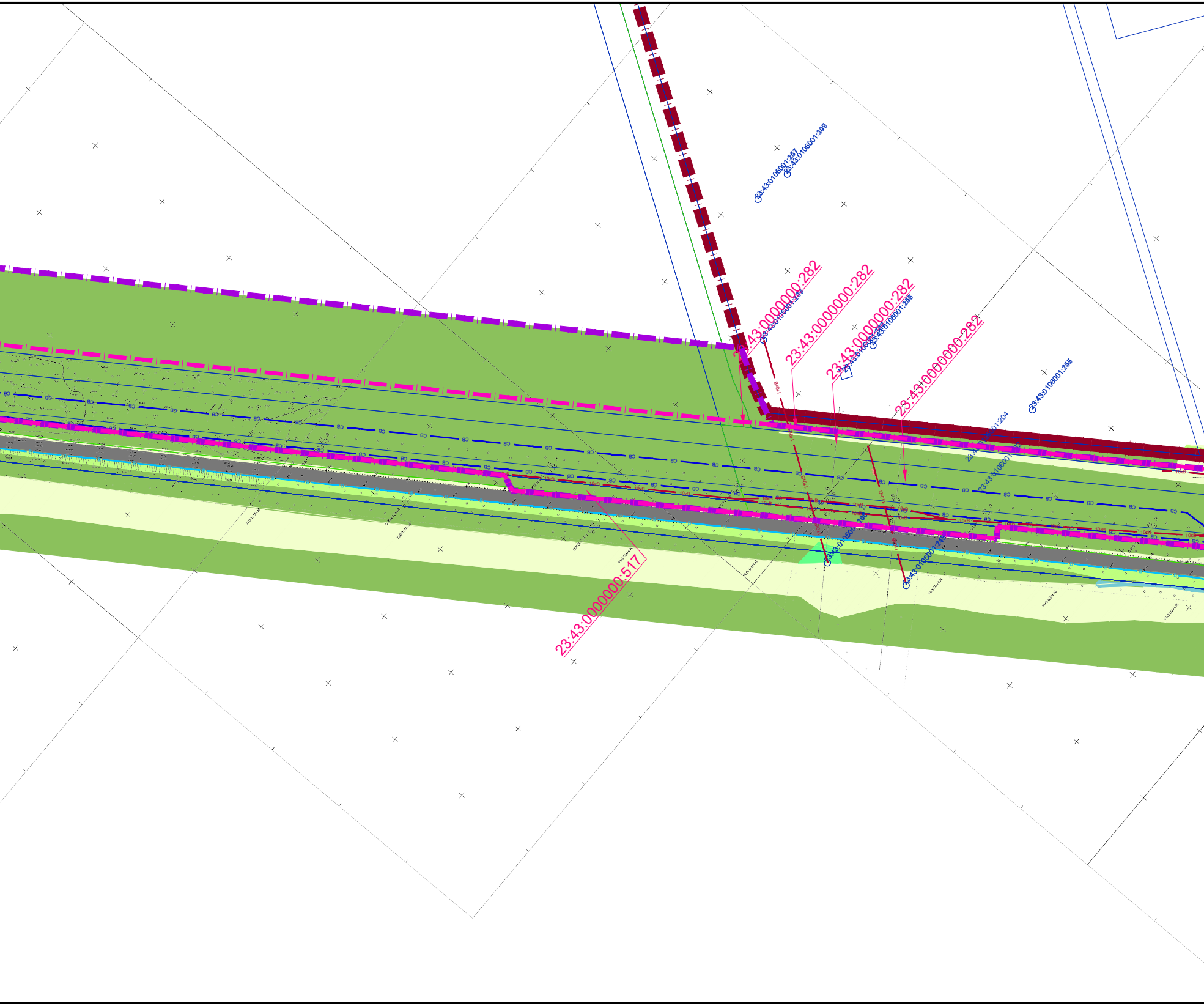
23:43:0000000:282
23:43:0000000:282
23:43:0000000:282
23:43:0000000:282
23:43:0000000:517
23:43:0106001:204
110кВ
10кВ
СВ

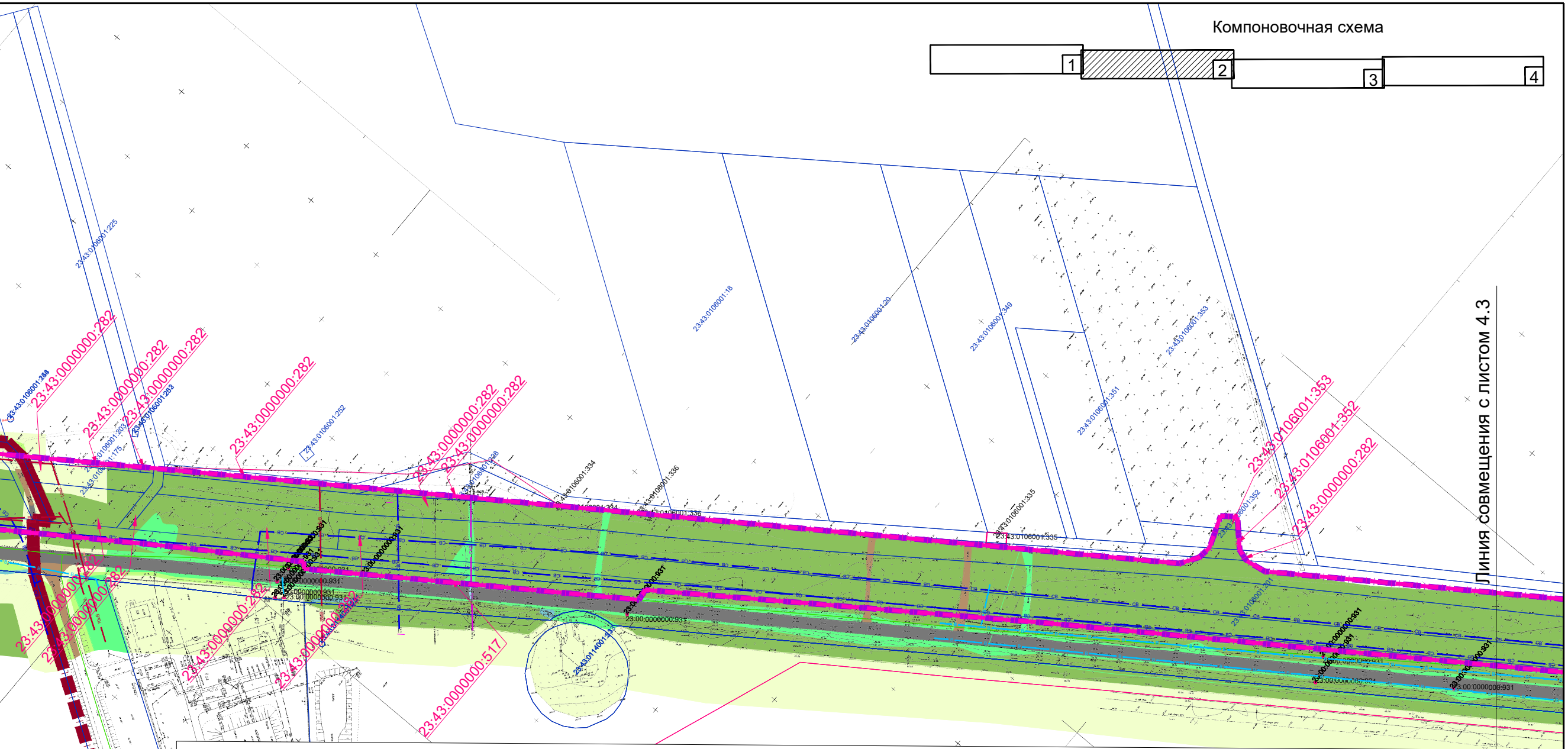
Компоновочная схема
1
2
3
4
Линия совмещения с листом 4.3
23:43:0000000:282
23:43:0000000:282
23:43:0000000:282
23:43:0000000:282
23:43:0000000:282
23:43:0000000:282
23:43:0000000:282
23:43:0000000:282
23:43:0000000:282
23:43:0000000:517
23:43:0106001:353
23:43:0106001:352
23:43:0106001:225
23:43:0106001:18
23:43:0106001:20
23:43:0106001:349
23:43:0106001:353
23:43:0106001:351
23:43:0106001:252
23:43:0106001:263
23:43:0106001:334
23:43:0106001:336
23:43:0106001:335
23:43:0106001:352
23:43:0114001:43
23:00:0000000:931
23:00:0000000:931
23:00:0000000:931

Примечание:
1. Условные обозначения и примечания см. Материалы по обоснованию "Схема использования территории в период подготовки проекта планировки территории " Л 4.4
2. Перечень существующих земельных участков, учтенных в ЕГРН, в границах территории, в отношении которой осуществляется подготовка проекта планировки см. Материалы по обоснованию "Схема использования территории в период подготовки проекта планировки территории " Л 4.4

						МЗ-1510/2019-ДПТ/ЛО		
Изм.	Кол.уч.	Лист	№ док.	Подпись	Дата	Документация по планировке территории (проекта планировки территории и проекта межевания территории) для размещения линейного объекта (автомобильной дороги, сетей инженерно-технического обеспечения): "Дублер подъездной автомобильной дороги к хутору Копанскому от автомобильной дороги город Темрюк - город Краснодар - город Кропоткин - граница Ставропольского края в направлении хутора Копанского в городе Краснодаре"		
ГИП		Сечь Д.Е.			05.20	Утверждаемая часть	стадия	лист	листов
Вед.спец.		Киндеева Т.А.			05.20		ППТ	4.2	4
Н.контр.		Сечь Д.Е.			05.20	Схема использования территории в период подготовки проекта планировки территории М1:2 000	МБУ "Институт Горкадастрпроект"		